



Geodetske in nepremičninske storitve **ČRČEK**  
Jure Črček s.p.

Obrež 58a, 2277 Središče ob Dravi, Slovenija / Telefon +386 (0) 31 - 791 - 446


ŠTEVILKA :	GN 74-2020
DATUM:	16.12.2020

<b>ELABORAT GEODETSKE IZMERE :</b>
<b>GEODETSKI NAČRT</b>

<b>Za parcelo št. :</b>	<b>582</b>	<b>K.o .</b>	<b>0334 FRANKOVCI</b>
-------------------------	------------	--------------	-----------------------

<b>Naročnik :</b>	<b><u>MIND INŽENIRING D.O.O., LJUTOMERSKA CESTA 38, 2270</u></b> <b><u>ORMOŽ</u></b>
-------------------	---

<b>VSEBINA ELABORATA:</b>	<b>sklop</b>
Naslovna stran	<b>1</b>
Imenovanje odgovornega geodeta	<b>2</b>
Certifikat geodetskega načrta	<b>3</b>
Grafični prikaz geod. načrta v merilu 1:400	<b>4</b>

<b>Elaborat izdelal</b>	<b>Dne</b>	<b>Ime Priimek</b>	<b>Elaborat je potrdil pooblaščen inženir</b>	
Datum izdelave:	<b>29.9.2020</b>	<b>Jure Črček, dipl.inž.geod.</b>	Ime priimek	<b>Igor Ileč, inž.geod.</b>
		 Geodetske in nepremičninske storitve <b>ČRČEK</b> Jure <b>ČRČEK</b> s.p. Obrež 58a, 2277 Središče ob Dravi Tel: 031 791 446 <a href="http://www.georck.si">www.georck.si</a>	Datum potrditve	<b>16.12.2020</b>



Številka:	GN 74-2020
K.O. :	0334 FRANKOVCI
Datum:	16.12.2020

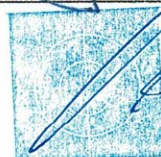
V skladu z 6. členom, 1. odstavkom ZGeoD-1 (Ur.l. RS 77/2010) geodetsko podjetje,

Geodetske in nepremičninske storitve ČRČEK, Jure Črček s.p., za geodetsko storitev :


	Ureditev meje
	Parcelacijo
	Izravnavo meje
	Označitev meje v naravi
X	Geodetski načrt
	GNN0
	Sprememba vrste rabe in bonitete
	Posnetek infrastrukturnega objekta
	Evidentiranje stavbe/določitev zemljišča pod stavbo
	Vpis stavbe v kataster stavb

imenuje pooblaščenega inženirja :

Igor ILEC inž.geod. Izs Geo 0040	
-------------------------------------	--



Geodetske in nepremičninske  
storitve ČRČEK  
Jure ČRČEK s.p.  
Obrež 58a, 2277 Središče ob Dravi  
Tel: 031 791 446  
www.geocrcek.si



Geodetske in nepremičninske storitve ČRČEK, Jure Črček s.p.

Obrež 58a, 2277 Središče ob Dravi

### **CERTIFIKAT GEODETSKEGA NAČRTA**

1. **Naročnik geodetskega načrta:** MIND INŽENIRING D.O.O., LJUTOMERSKA CESTA 38, 2270 ORMOŽ
2. **Pooblaščen inženir:** IGOR ILEC, inž.geod.,

potrjujem,

da je geodetski načrt št. GN 74-2020, parc.št. 582, K.O. 0334 FRANKOVCI

izdelan skladno s predpisi in namenom uporabe, opredeljenim v točki 3. tega certifikata.

3. **Namen uporabe geodetskega načrta:**
  - za pripravo projektne dokumentacije
4. **Podatki o vsebini geodetskega načrta:**

PODATKI	VIR PODATKOV	INSTITUCIJA	DATUM	NATANČNOST
- <i>topografska vsebina</i> - <i>PTT</i> - <i>meja parcele</i>	- <i>GNSS izmera</i>  - <i>GNSS izmera in prostor.gov.si</i>  - <i>DKN, meje NISO urejene, možno je odstopanje do 2m!</i>	<i>GEODETSKE IN NEPREMIČNINSKE STORITVE ČRČEK, JURE ČRČEK S.P.</i>	<b>29.9.2020</b>	<i>Iz geodetske točke s standardno deviacijo obeh koordinat največ 6 cm!</i>  - <i>Natančnost podatkov GJI: +- 1m (privzeti iz uradnih evidenc)</i> - <i>Natančnost urejene meje: +-4cm</i> - <i>Natančnost katastrskih podatkov: +-1m!</i> - <i>Višinsko izhodišče : GNSS – omrežje SIGNAL, model geoida SLOVRP2016/Koper</i>

#### **5. Pogoji za uporabo geodetskega načrta:**

- Izvajalec/investitor preda izvode geodetskega načrta izbranemu projektantu. Geodetski načrt je last izvajalca/investitorja in ga lahko posreduje kateremu koli projektantu! Projektant ga lahko uporabi samo za namen, naveden v 3. točki tega certifikata.
- Projektant se mora za vse nejasnosti pri uporabi podatkov geodetskega načrta, posvetovati z izdelovalcem in odgovornim geodetom in ne sme sprejemati odločitev, ki bi kakor koli vplivale na vsebino geodetskega načrta.
- Nedovoljeno je tudi na geodetski vsebini karkoli premikati (v digitalni obdelavi, projektiranju).
- Digitalni izvod geodetskega načrta se trajno hrani pri izvajalcu/naročniku!
- Če se stanje na terenu po dnevu izdelave geodetskega načrta spremeni, potem odgovorni geodet ne jamči, da je geodetski načrt še uporaben za namen, za katerega je bil izdan.

Obrež, 16.12.2020

geodetske in nepremičninske  
storitve **ČRČEK**  
Jure Črček s.p.  
Obrež 58a, 2277 Središče ob Dravi  
Tel: 031 791 446

(žig geodetskega podjetja,  
podpis odgovorne osebe)



(osebni žig in podpis  
pooblaščenega inženirja)



**GEODETSKE IN NEPREMIČNINSKE STORITVE ČRČEK, JURE ČRČEK S.P.**  
 OBREZ 58a, 277 SREDIŠČE OB DRAVI, mail: info@geocreks.si, tel: 031.791.446  
**GEODETSKI NACRT**

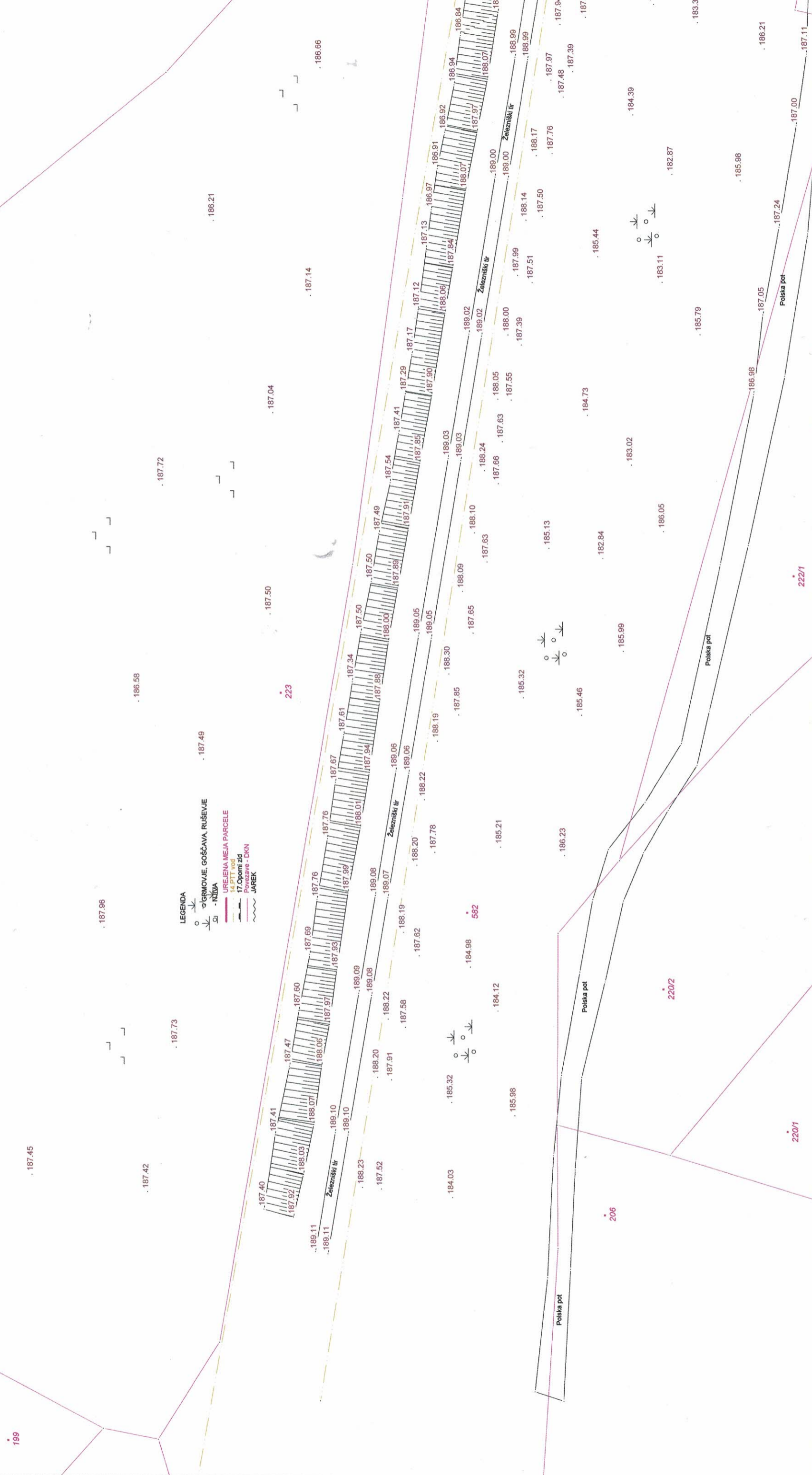
Merilo :	1 : 400	Dne	Ime in priimek
Katastrska občina :	0334 FRANKOVCI	29.9.2020	Naročnik
Št. vloge :	GN 74-2020	29.9.2020	Meritve izvedel
Parcela :	582		Potrđil

MIND INŽENIRING D.O.O., Ljutomerska  
cesta 38, 2270 ORMOŽ

Jure Črček gljni inž. geod.



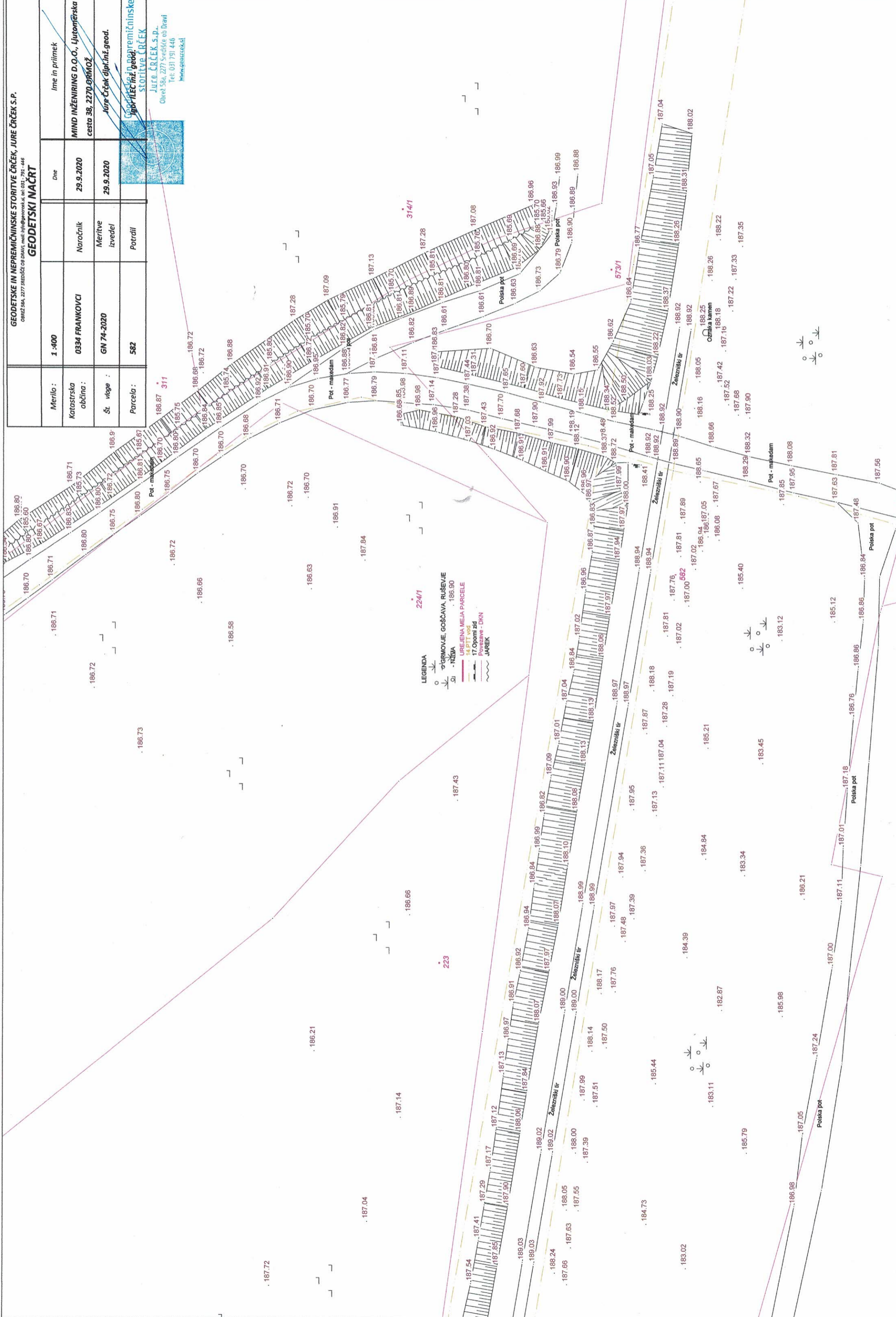

- LEGENDA**
- GRMOVJE, GOŠČAVA, RUŠEVJE
  - NIŠVA
  - UREJENA MEJA PARCELE
  - 14 PTT VOD
  - 17. Opolni zid
  - ... JARJE - DKN
  - ... JAREK





**GEODETSKI NAČRT**

Merilo:	1 : 400	Dne		Ime in priimek
Katastrska občina:	0334 FRANKOVCI	Naročnik	29.9.2020	MIND INŽENIRING D.O.O., Ljutomerška cesta 38, 2270 ORMOŽ
Št. vloge:	GN 74-2020	Meritve izvedel	29.9.2020	Jure Črček dipl.inž.geod.
Parcela:	582	Potrdil		Geodetske in nepremičninske storitve ČRČEK



**LEGENDA**

- GRMOVJE, GOŠČAVA, RUŠEVJE
- NIVA
- UREJENA MEJA PARCELE
- 14 PTT vod
- 17 Oporni zid
- Povezave - DKN
- JAREK

